








Direkcija za vodne puteve
Francuska br.9
11000 Beograd
Republika Srbija

**IZVEŠTAJ O MERENJU RASPOLOŽIVIH DIMENZIJA PLOVNOG PUTA
REKE DUNAV
dana 12.12.2011.godine¹**

rkm	Plovna oznaka		Dubina (dm)			Širina (m)
			Desna ivica ⇒	Sredina ⇒⇐	Leva ivica ⇐	
Datum:	vodomerna stanica		Prahovo			
12.12.2011.	vodostaj (cm)		-50			
859+800				35	25	100
860+100				25	20	100
861+000				63	56	100
862+100						
862+200						
862+300		nizvodni kraj predpristaništa	25	25		70
NAPOMENE:						
PROMENE U SISTEMU OBELEŽAVANJA						
¹ Predstavljane dubine su informativnog karaktera, tačne u trenutku merenja						